

# 災害時にも使える 摂南大学マップアプリ

告知

2014年度  
摂南大学  
理工学部 建築学科  
建築防災研究室

## Introduction

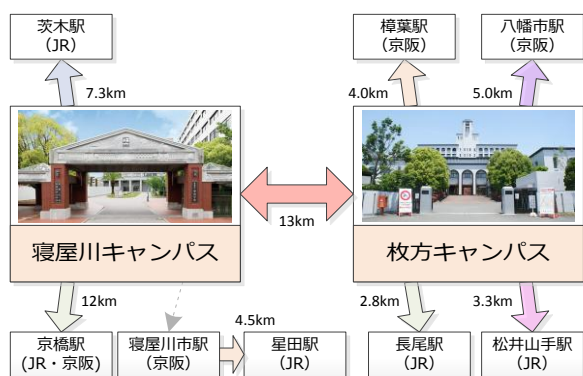
大地震などで交通網がまひした際に、自宅や最寄りの避難所・駅までを徒歩で帰宅する学生をサポートするために、スマートフォン用の帰宅支援アプリ「**摂南大学避難マップ**」の提供を開始しました！



このアプリは、(株)昭文社から技術提供を受けて、理工学部建築学科の建築防災研究室と、共同開発したもので、App StoreおよびGoogle Playで提供しています。

## Application

このアプリはスマートフォン本体格納型なので、事前にダウンロードしておくことで、災害時の通信が途絶えた状況でも、電池が続く限り使用可能です。




本学の2つのキャンパスから最寄り駅までの8つの「**避難ルート**」を収録しています。

また、歩行する上での危険箇所、休憩ポイント、水飲み場、トイレなどのほか、帰宅の際に参考となる「徒歩帰宅する状況の説明」「徒歩時のここがまえ」などの情報も掲載しています。

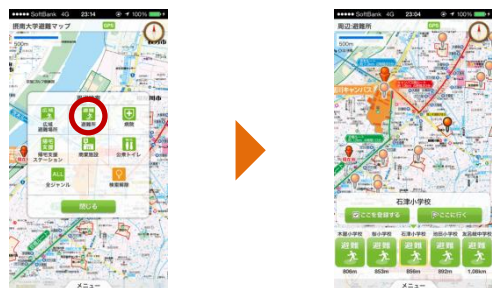
## Download

ダウンロードするには、App StoreまたはGoogle Playにアクセスして、「**摂南大学避難マップ**」を検索してください。



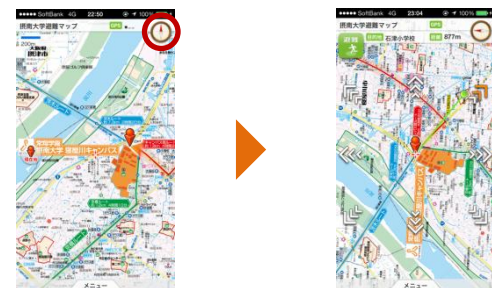
## How to Use

避難所を検索してみましょう！



「メニュー」から「周辺検索」ボタンを押します

「避難所」を押すと周辺の避難所が検索できます



画面右上のコンパスをタップします

目的地までの方向が示されます

同様に近くの「**コンビニ**」も検索できます！このほか色々な機能があるので、ダウンロードして、災害に備えてみてはいかがでしょうか？